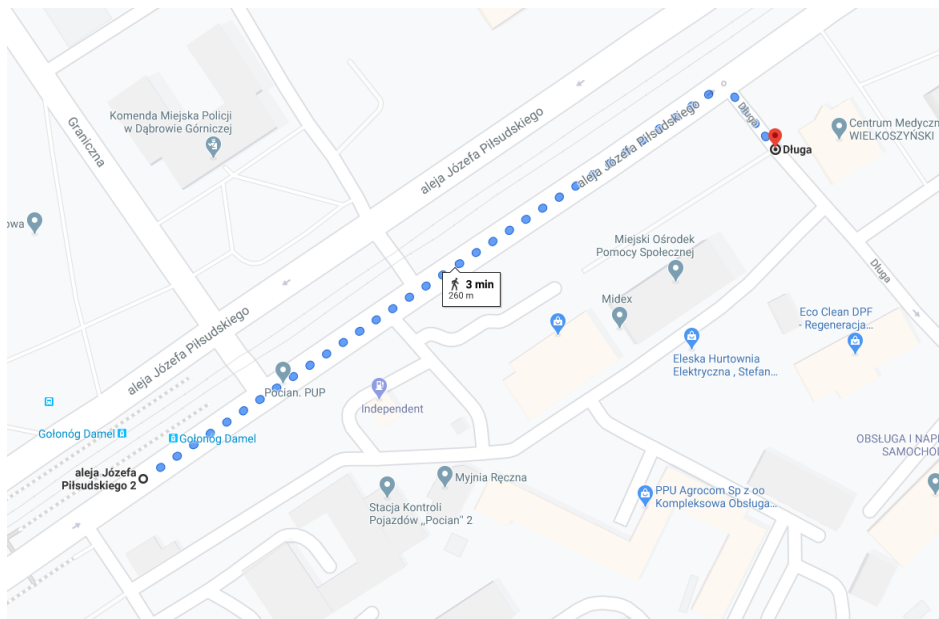


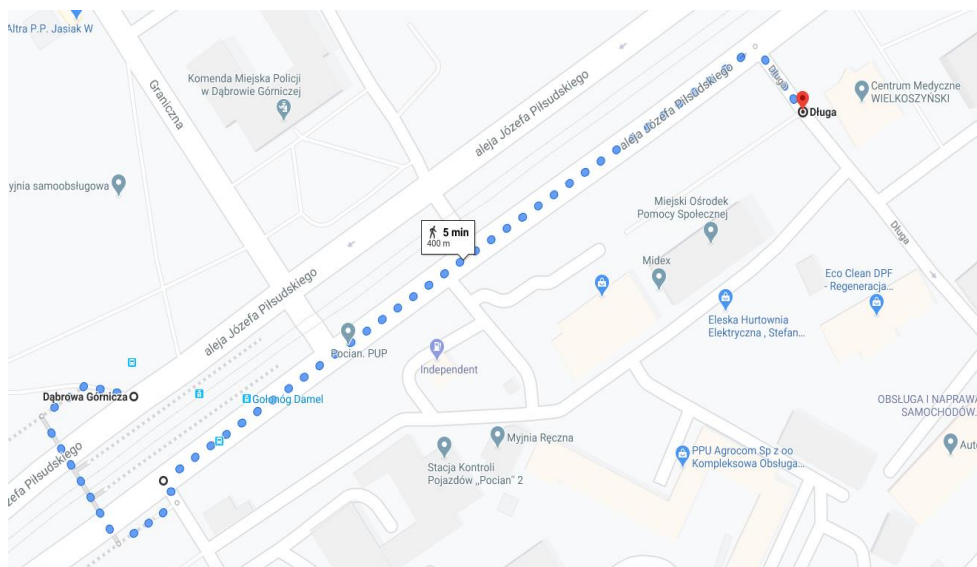
Trasa z Dworca Gołonóg w Dąbrowie Górniczej

Autobusem:

- Po wyjściu z pociągu proszę kierować się w stronę ul. Parkowej (52 m), dalej ul. Piechucha (65 m).
- Na skrzyżowaniu należy skręcić w prawo w al. Dąbrowskiego (110 m).
- Po prawej stronie znajduje się przystanek autobusowy (Dąbrowa Górnicza Gołonóg Dworzec PKP).
- Jadąc autobusem linii nr 603, 811, 18, 807, 605, 831, 140, 690, 635, 116 lub 637 należy wysiąść na przystanku Dąbrowa Górnicza Gołonóg Damel (3 przystanki).
- Z przystanku do naszego Centrum Medycznego trasa może zająć do 5 minut.



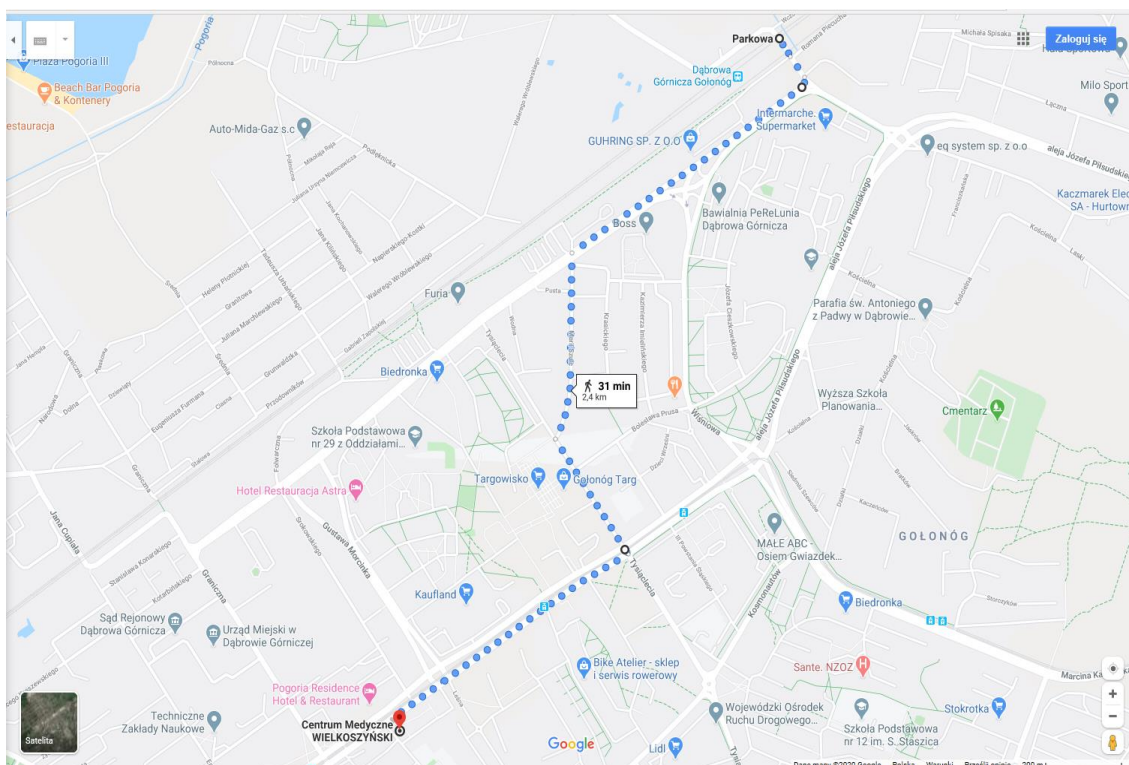
Trasa pieszo z przystanku Gołonóg Damel (kierunek Łosień, Będów, Tworzeń Huta Katowice)



Trasa pieszo z przystanku Gołonóg Damel (kierunek Dąbrowa G. Centrum, Katowice, Sosnowiec)

Pieszco:

- Po wyjściu z pociągu proszę kierować się w stronę ul. Parkowej (52 m), dalej ul. Piechucha (65 m).
- Na skrzyżowaniu należy skręcić w prawo w al. Dąbrowskiego (750 m).
- Na skrzyżowaniu skręcić w lewo w ul. Szulc (450 m).
- Następnie skręcić w lewo w ul. Tysiąclecia (350 m).
- Na skrzyżowaniu skręcić w prawo w al. Piłsudskiego (750 m).
- Miejsce docelowe znajduje się po lewej stronie.
- Łącznie trasa zajmuje ok. 31 minut.



Trasa pieszco z Dworca Golonóg w Dąbrowie Górniczej