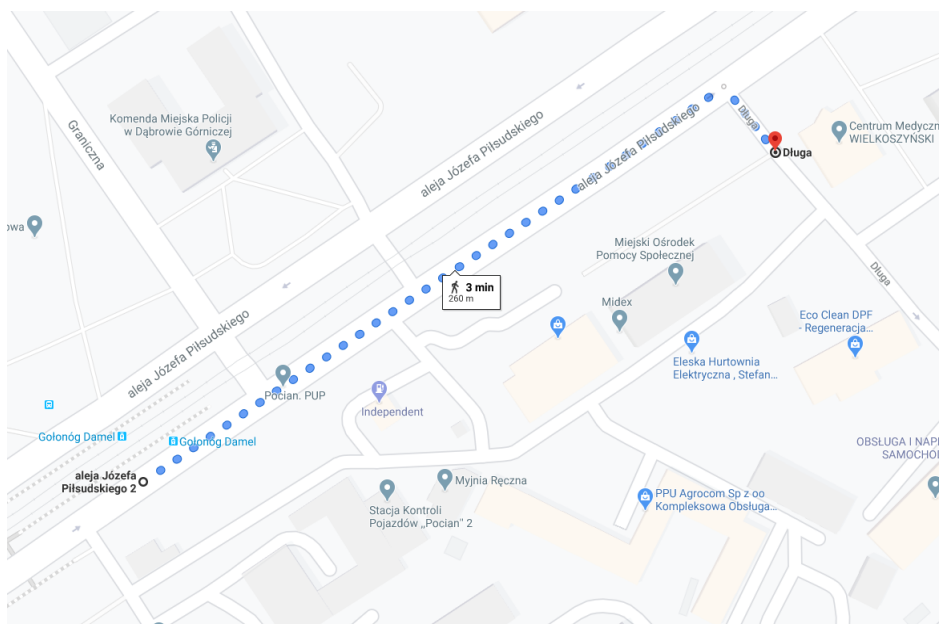


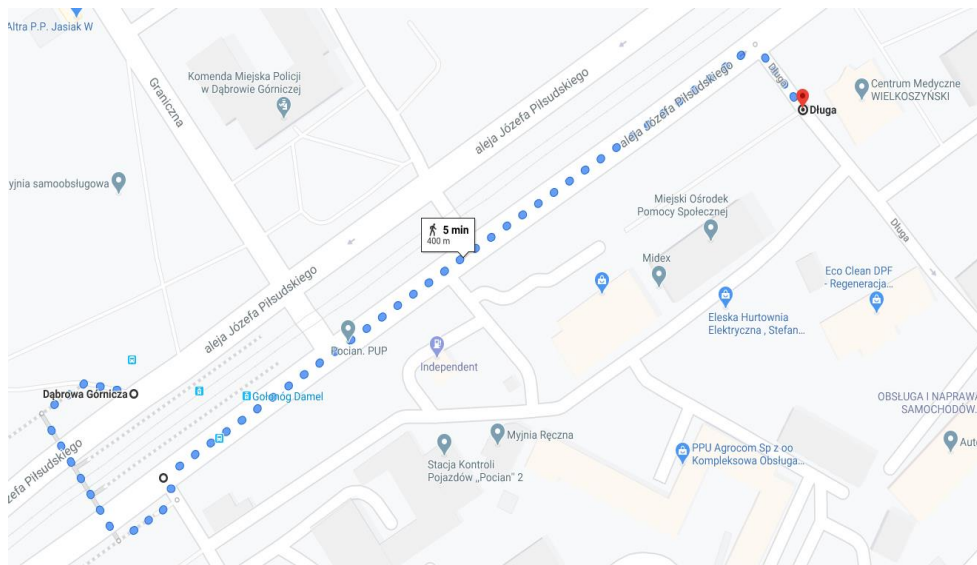
### Trasa z Dworca Głównego w Dąbrowie Górniczej

#### Autobusem:

- Po wyjściu z pociągu proszę kierować się w stronę ul. Kolejowej (120 m).
- Po lewej stronie znajduje się przystanek autobusowy (Dąbrowa Górnicza Dworzec PKP).
- Jadąc autobusem linii nr 16, 79, 644, 242 lub 716 należy wysiąść na przystanku „Dąbrowa Górnicza Pałac Kultury” (1 przystanek).
- Następnie jadąc tramwajem nr 22 lub 21 bądź autobusem nr 603, 801, 811, 635, 808, 831, 606, 637, 116 lub 18 należy wysiąść na przystanku Dąbrowa Górnicza Gołonóg Damel (3 przystanki).
- Z przystanku do naszego Centrum Medycznego trasa może zająć do 5 minut.



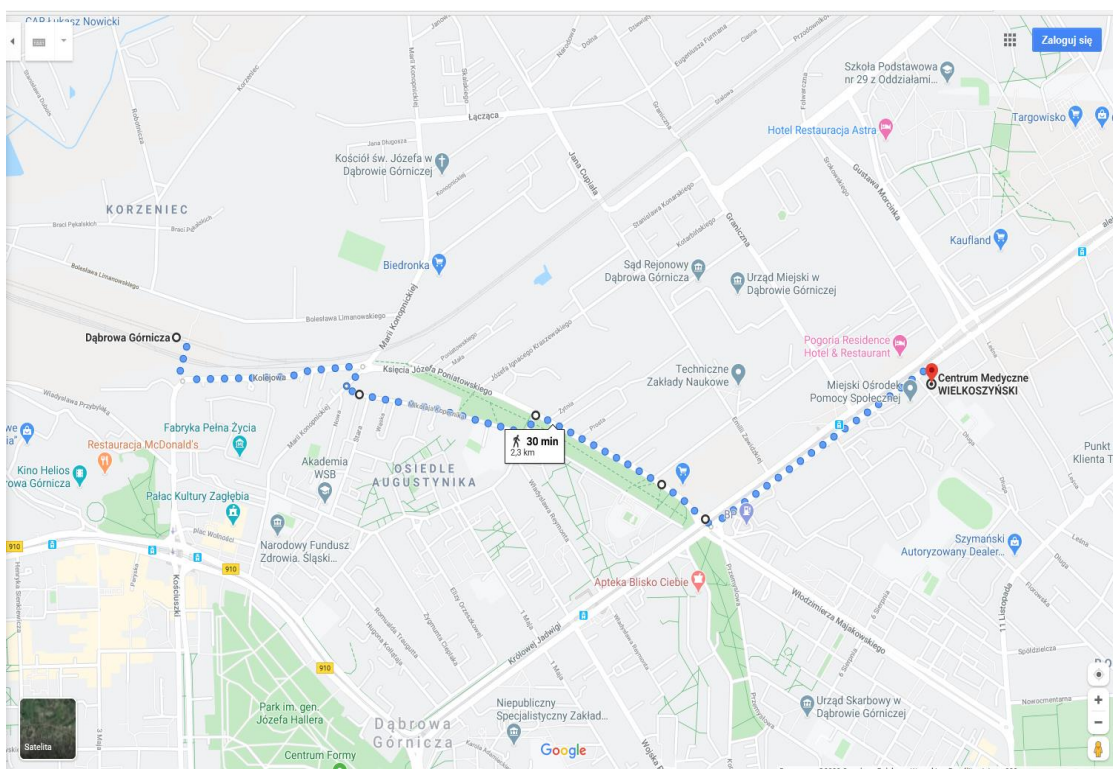
#### Trasa pieszo z przystanku Gołonóg Damel (kierunek Łosień, Będów, Tworzeń Huta Katowice)



#### Trasa pieszo z przystanku Gołonóg Damel (kierunek Dąbrowa G. Centrum, Katowice, Sosnowiec)

### Pieszco:

- Po wyjściu z pociągu proszę kierować się w stronę ul. Kolejowej (120 m).
- Na skrzyżowaniu skręcić w lewo w ul. Kolejową (450m).
- Na skrzyżowaniu skręcić w prawo w ul. Marii Konopnickiej (62m).
- Następnie należy skręcić w lewo w ul. Kopernika (450m).
- Na skrzyżowaniu skręcić w lewo w ul. ks. Augustynika (54 m).
- Następnie należy skręcić w prawo w ul. ks. Poniatowskiego (500 m).
- Na skrzyżowaniu proszę skręcić w al. Piłsudskiego (650m).
- Miejsce docelowe znajduje się po prawej stronie.
- Łącznie trasa zajmuje ok. 30 minut.



Trasa pieszo z Dworca Głównego w Dąbrowie Górniczej